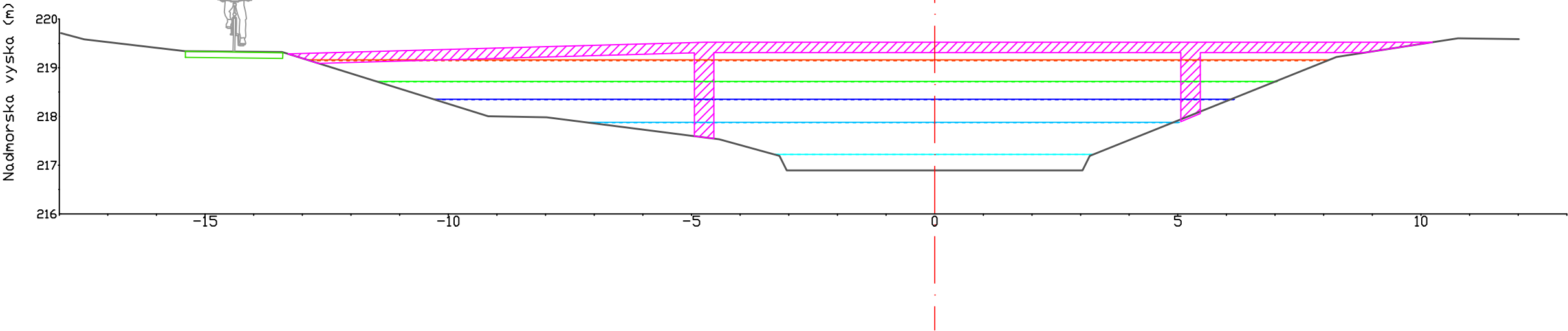
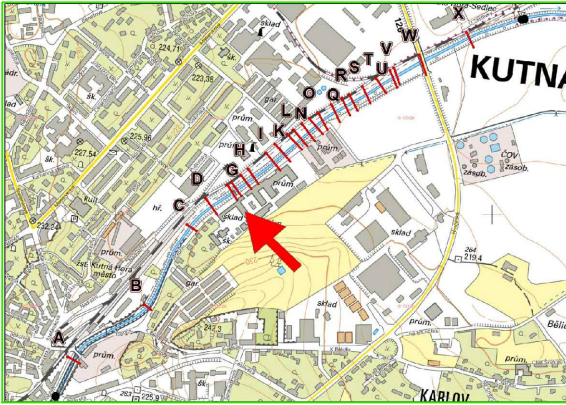
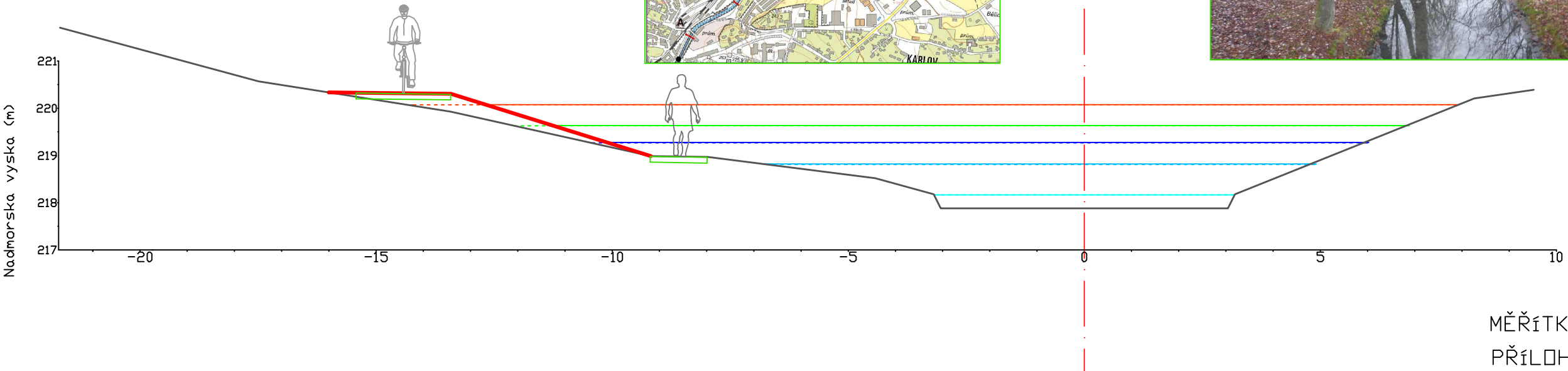
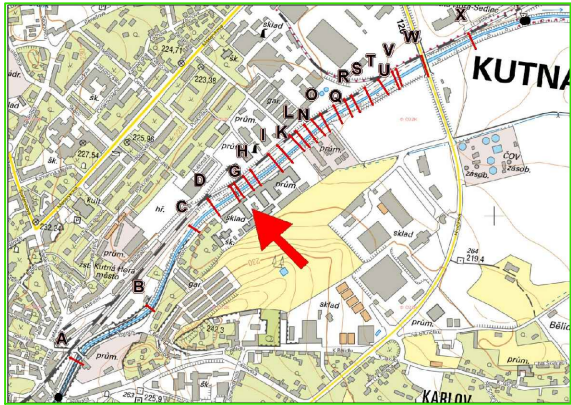


PŘÍČNÝ PROFIL E (ř.km 3.829)



PŘÍČNÝ PROFIL F (ř.km 3.778)



- LEGENDA
- Terén - úpravy dle PD
  - Terén - stávající stav
  - Těleso cyklostezky - dle PD
  - Q100 - návrhový stav
  - Q100 - stávající stav
  - Q20 - návrhový stav
  - Q20 - stávající stav
  - Q5 - návrhový stav
  - Q5 - stávající stav
  - Q1 - návrhový stav
  - Q1 - stávající stav
  - M30 - návrhový stav
  - M30 - stávající stav
  - Mostní konstrukce